

彰化縣福興鄉番社村簡易疏散避難圖

防災資訊

村(里)基本資料

• 總人口數：1670人

災害通報單位

*彰化縣災害應變中心
電話：04-7512148
*福興鄉災害應變中心
電話：04-7772066
*外中派出所
電話：04-7792048
*福興消防分隊
電話：04-7792875

緊急聯絡人

*村長：許泰昇
電話：04-7792798

防災資料網站

*內政部消防署
<https://www.nfa.gov.tw/cht/index.php?>
*彰化縣消防局
<http://www.chfd.gov.tw>
*彰化縣福興鄉公所
<http://town.chcg.gov.tw/fuxing/00home/index7.asp>

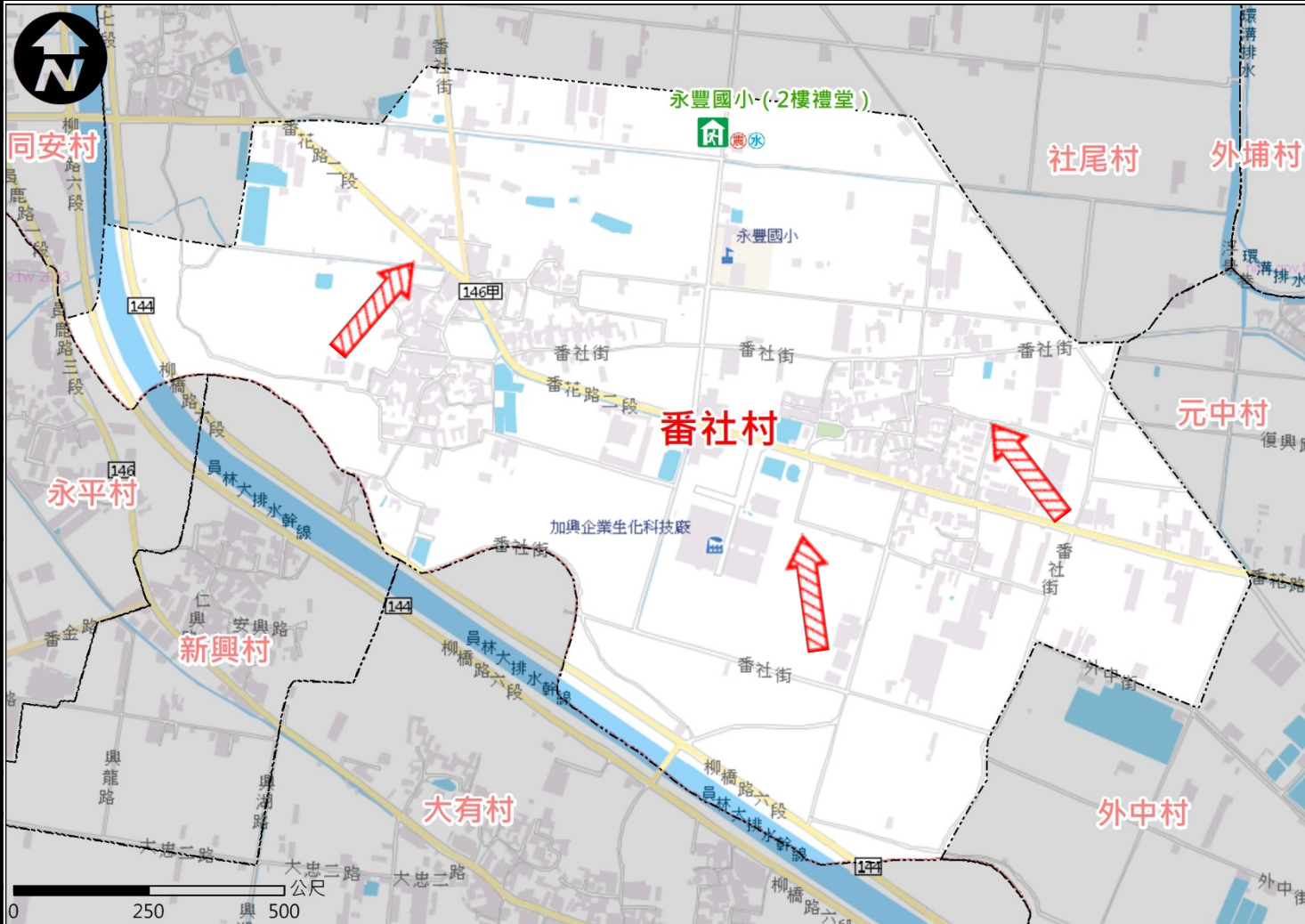
避難原則

前往開放空間或公園避難

避難收容處所

名稱：永豐國小
地址：彰化縣福興鄉番社7村80號
電話：04-7792748

福興鄉公所112年11月製作



圖例	道路		標示				行政區域			
		國道		建議疏散避難方向		政府機關		醫療院所		村(里)界線
		快速道路		適用災害類型		警察機關		福利機構		
		省道		避難收容處所(室內)		消防機關		連鎖便利商店	圖資來源： 內政部國土測繪中心	
	縣(市)道		避難收容處所(室外)		學校機關					

彰化縣福興鄉社尾村簡易疏散避難圖

防災資訊

村(里)基本資料

- 總人口數：1645人

災害通報單位

- *彰化縣災害應變中心
電話：04-7512148
- *福興鄉災害應變中心
電話：04-7772066
- *福興分駐所
電話：04-7775405
- *福興消防分隊
電話：04-7792875

緊急聯絡人

- *村長：陳河傳
電話：04-7788667

防災資料網站

- *內政部消防署
<https://www.nfa.gov.tw/cht/index.php?>
- *彰化縣消防局
<http://www.chfd.gov.tw>
- *彰化縣福興鄉公所
<http://town.chcg.gov.tw/fuxing/00home/index7.asp>

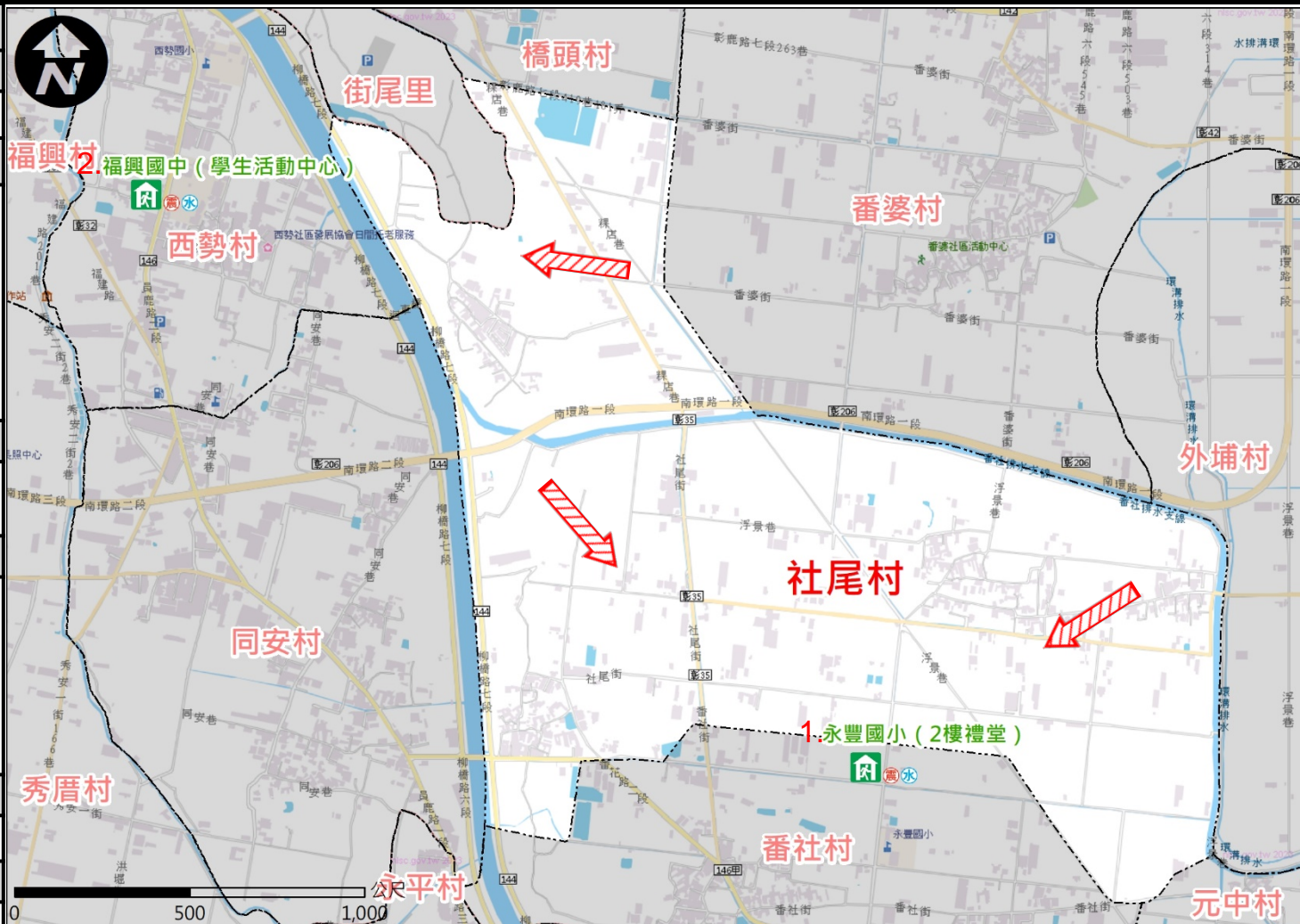
避難原則

前往開放空間或公園避難

避難收容處所

- 名稱：永豐國小
地址：彰化縣福興鄉番社7村80號
電話：04-7792748
- 名稱：福興國中
地址：彰化縣福興鄉西勢村員鹿路2段270號
電話：04-7786615-1101

福興鄉公所112年11月製作



圖例	道路		標示			行政區域	
		國道		建議疏散避難方向		政府機關	
		快速道路		適用災害類型		警察機關	
		省道		避難收容處所(室內)		消防機關	圖資來源： 內政部國土測繪中心
	縣(市)道		避難收容處所(室外)		學校機關		

彰化縣福興鄉大崙村簡易疏散避難圖

防災資訊

村(里)基本資料

- 總人口數：1353人

災害通報單位

- *彰化縣災害應變中心
電話：04-7512148
- *福興鄉災害應變中心
電話：04-7772066
- *福興分駐所
電話：04-7775405
- *福興消防分隊
電話：04-7792875

緊急聯絡人

- *村長：陳水立
電話：04-7742301

防災資料網站

- *內政部消防署
<https://www.nfa.gov.tw/cht/index.php?>
- *彰化縣消防局
<http://www.chfd.gov.tw>
- *彰化縣福興鄉公所
<http://town.chcg.gov.tw/fuxing/00home/index7.asp>

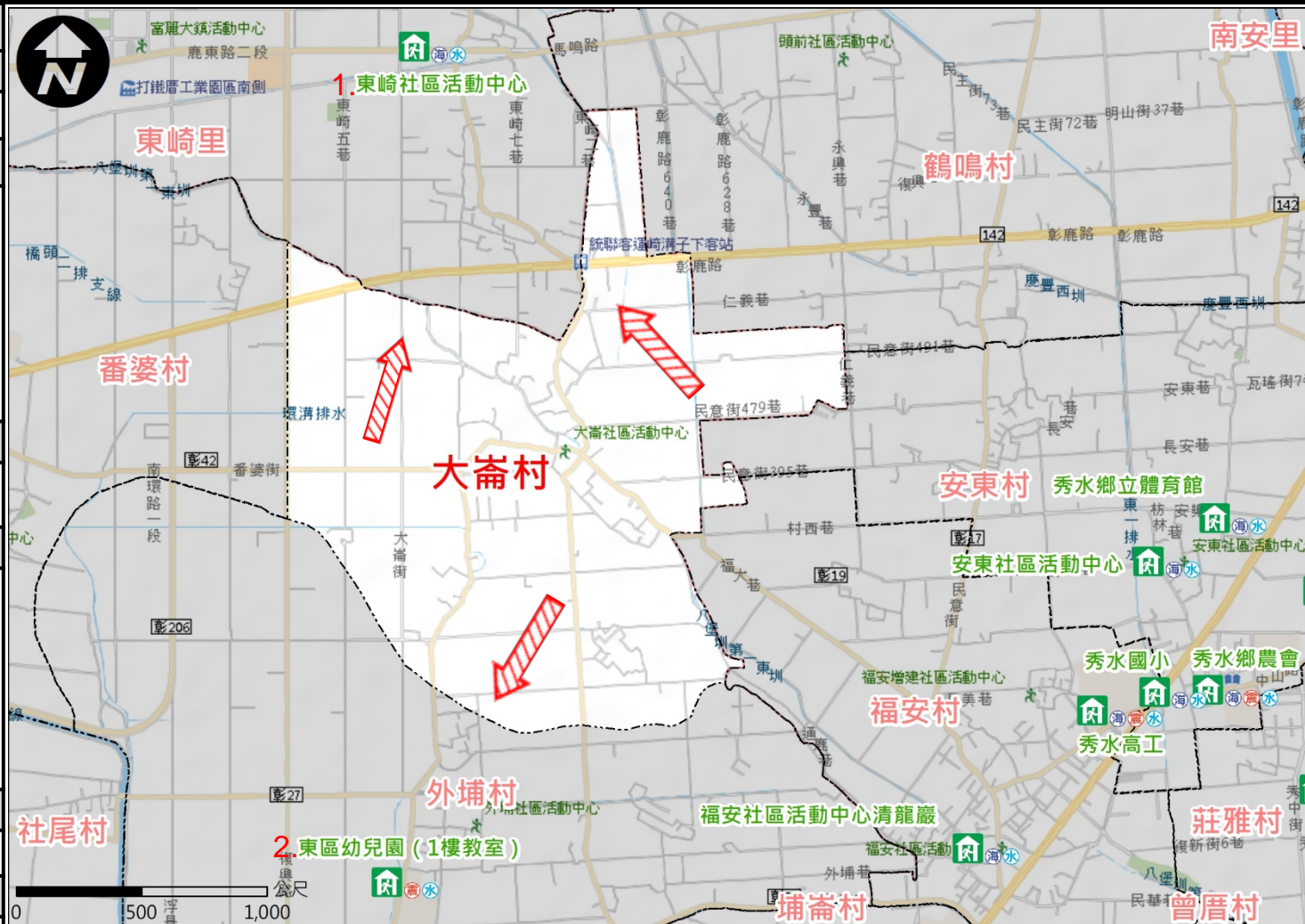
避難原則

前往開放空間或公園避難

避難收容處所

- 名稱：東崙社區活動中心
地址：彰化縣鹿港鎮東崙里東崙七巷1號
電話：0937-746009
- 名稱：東區幼兒園
地址：彰化縣福興鄉外埔村復興路15之15號
電話：04-7792045

福興鄉公所112年11月製作



圖例	道路		標示			行政區域	
		國道		建議疏散避難方向		政府機關	
		快速道路		適用災害類型		警察機關	
		省道		避難收容處所(室內)		消防機關	圖資來源： 內政部國土測繪中心
	縣(市)道		避難收容處所(室外)		學校機關	連鎖便利商店	

彰化縣福興鄉外埔村簡易疏散避難圖

防災資訊

村(里)基本資料

- 總人口數：1769人

災害通報單位

- *彰化縣災害應變中心
電話：04-7512148
- *福興鄉災害應變中心
電話：04-7772066
- *外中派出所
電話：04-7792048
- *福興消防分隊
電話：04-7792875

緊急聯絡人

- *村長：陳銘富
電話：04-7793697

防災資料網站

- *內政部消防署
<https://www.nfa.gov.tw/cht/index.php>
- *彰化縣消防局
<http://www.chfd.gov.tw>
- *彰化縣福興鄉公所
<http://town.chcg.gov.tw/fuxing/00home/index7.asp>

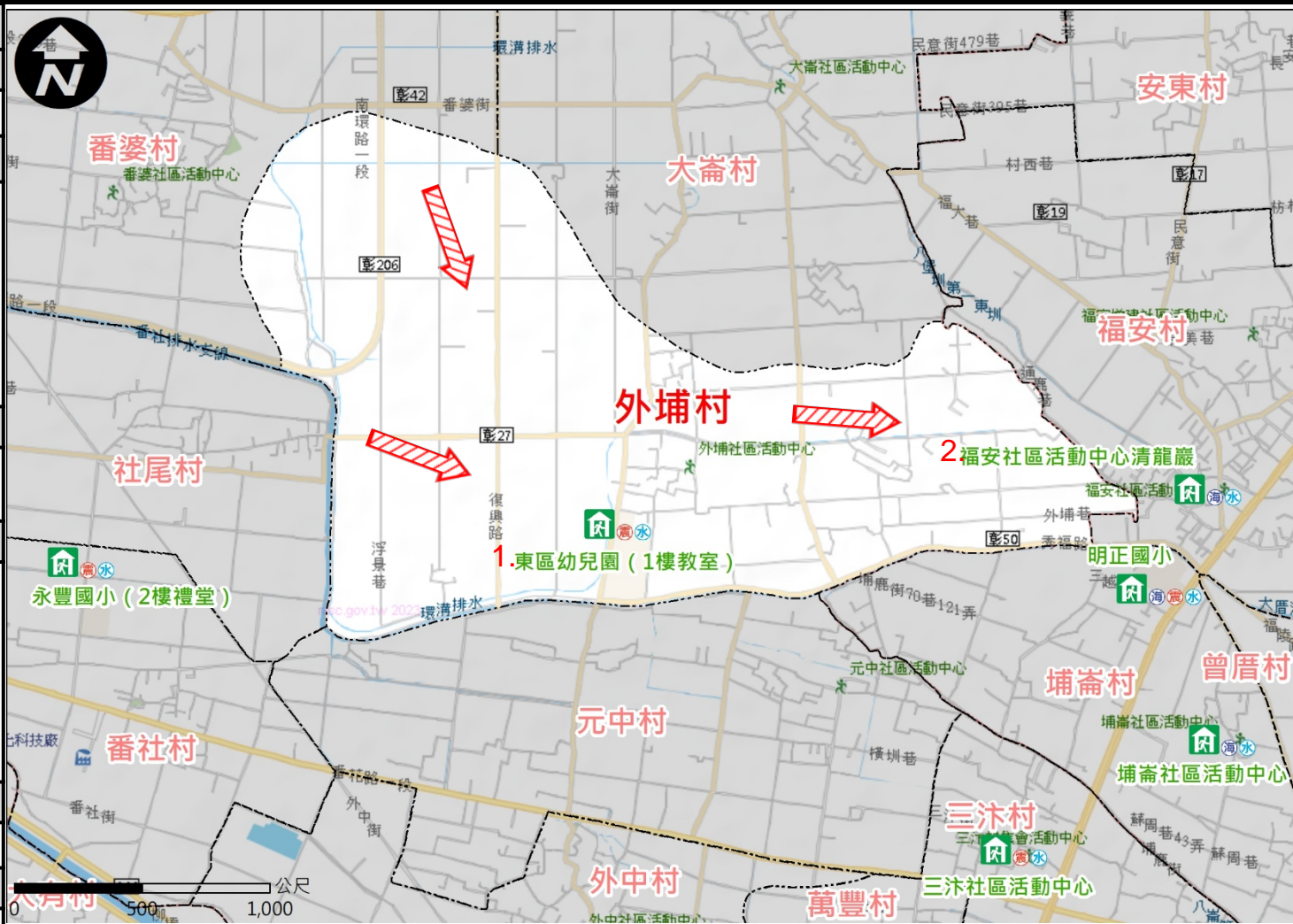
避難原則

前往開放空間或公園避難

避難收容處所

- 名稱：東區幼兒園
地址：彰化縣福興鄉外埔村復興路15之15號
電話：04-7792045
- 名稱：福安社區活動中心清龍巖
地址：彰化縣秀水鄉福安村民意街64號
電話：04-7689186

福興鄉公所112年11月製作



圖例	道路		標示				行政區域
		國道		建議疏散避難方向		政府機關	
		快速道路		適用災害類型		警察機關	
		省道		避難收容處所(室內)		消防機關	圖資來源： 內政部國土測繪中心
	縣(市)道		避難收容處所(室外)		學校機關		
					醫療院所	村(里)界線	
					福利機構		
					連鎖便利商店		

彰化縣福興鄉外中村簡易疏散避難圖

防災資訊

村(里)基本資料

- 總人口數：1338人

災害通報單位

- *彰化縣災害應變中心
電話：04-7512148
- *福興鄉災害應變中心
電話：04-7772066
- *外中派出所
電話：04-7792048
- *福興消防分隊
電話：04-7792875

緊急聯絡人

- *村長：王萬貴
電話：04-7795511

防災資料網站

- *內政部消防署
<https://www.nfa.gov.tw/cht/index.php?>
- *彰化縣消防局
<http://www.chfd.gov.tw>
- *彰化縣福興鄉公所
<http://town.chcg.gov.tw/fuxing/00/home/index7.asp>

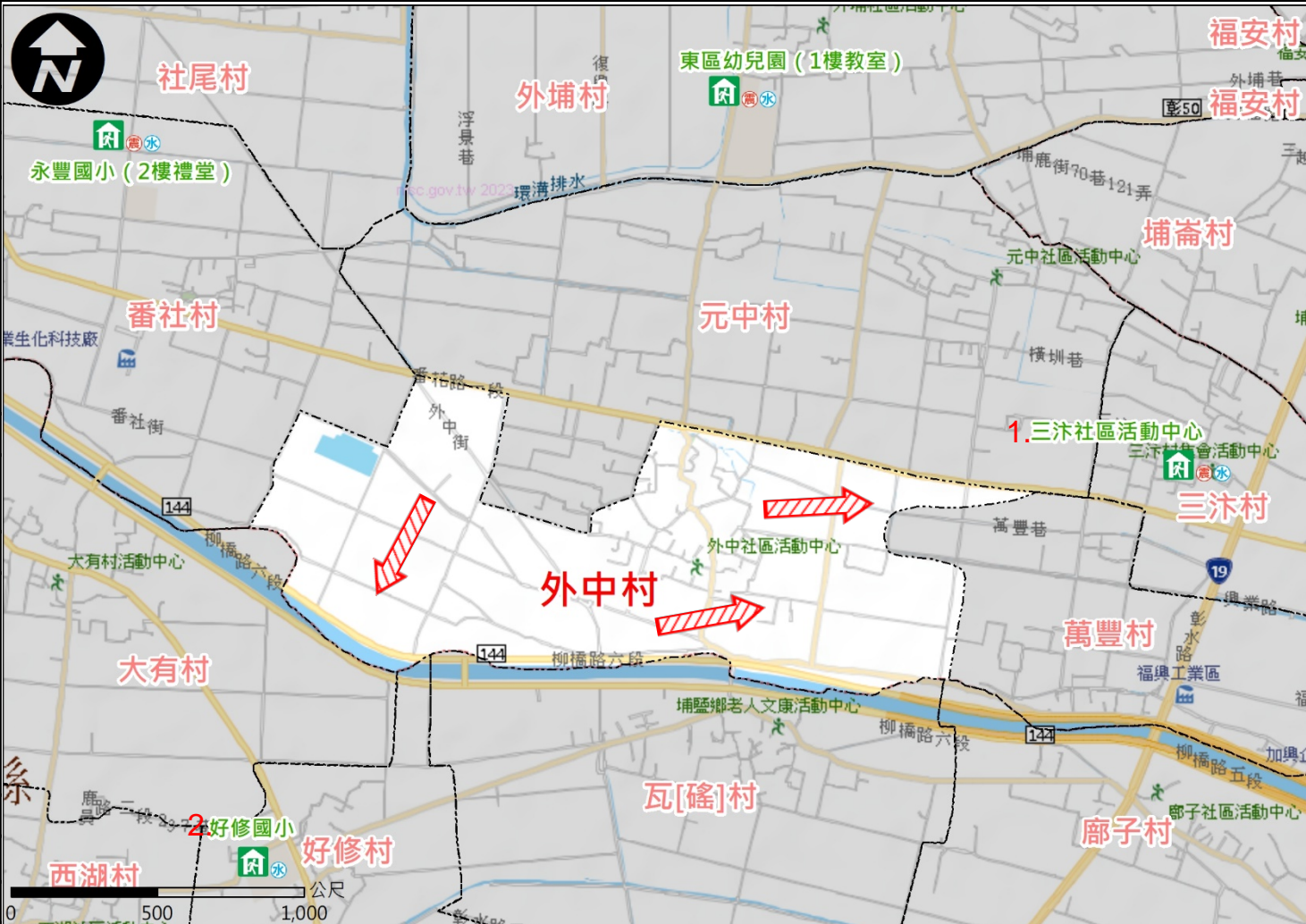

避難原則

前往開放空間或公園避難

避難收容處所

- 名稱：三汫社區活動中心
地址：彰化縣福興鄉三變村彰水路346巷47號
電話：04-7694969
- 名稱：好修國小
地址：彰化縣埔鹽鄉好修村員鹿路二段149號
電話：04-8653555

福興鄉公所112年11月製作



圖例	道路		標示			行政區域	
		國道		建議疏散避難方向		政府機關	
		快速道路		適用災害類型		警察機關	
		省道		避難收容處所(室內)		消防機關	圖資來源： 內政部國土測繪中心
	縣(市)道		避難收容處所(室外)		學校機關		
					醫療院所		
					福利機構		
					連鎖便利商店		

彰化縣福興鄉元中村簡易疏散避難圖

防災資訊

村(里)基本資料

- 總人口數：1387人

災害通報單位

- *彰化縣災害應變中心
電話：04-7512148
- *福興鄉災害應變中心
電話：04-7772066
- *外中派出所
電話：04-7792048
- *福興消防分隊
電話：04-7792875

緊急聯絡人

- *村長：梁煮實
電話：04-7792068

防災資料網站

- *內政部消防署
<https://www.nfa.gov.tw/cht/index.php?>
- *彰化縣消防局
<http://www.chfd.gov.tw>
- *彰化縣福興鄉公所
<http://town.chcg.gov.tw/fuxing/00home/index7.asp>

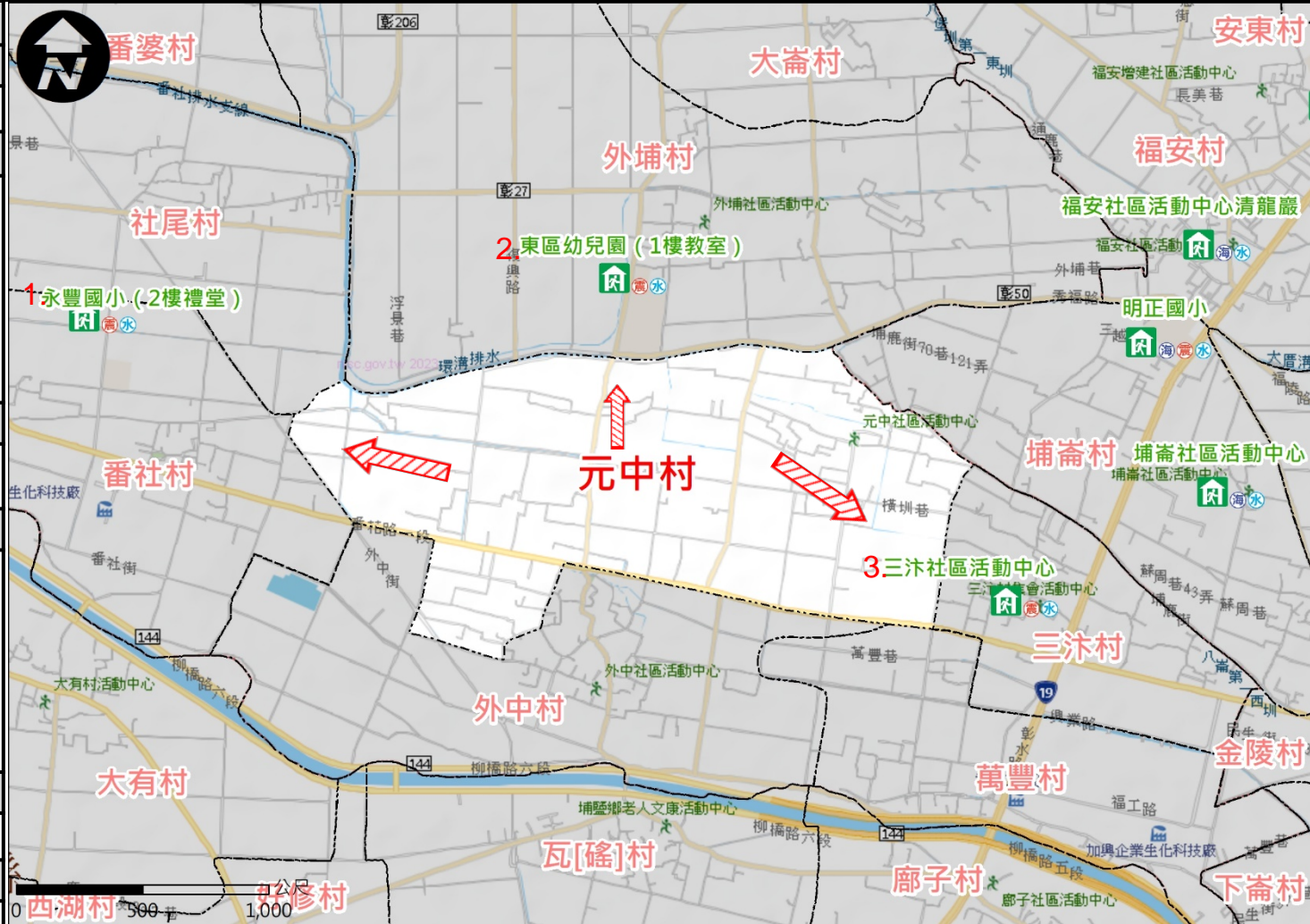
避難原則

前往開放空間或公園避難

避難收容處所

- 名稱：永豐國小
地址：彰化縣福興鄉番社7村80號
電話：04-7792748
- 名稱：東區幼兒園
地址：彰化縣福興鄉外埔村復興路15之15號
電話：04-7792045
- 名稱：三汫社區活動中心
地址：彰化縣福興鄉三變村彰水路346巷47號
電話：04-7694969

福興鄉公所112年11月製作



圖例	道路		標示			行政區域	
		國道		建議疏散避難方向		政府機關	
		快速道路		適用災害類型		警察機關	
		省道		避難收容處所(室內)		消防機關	
	縣(市)道		避難收容處所(室外)		學校機關	連鎖便利商店	
						圖資來源： 內政部國土測繪中心	

彰化縣福興鄉三汴村簡易疏散避難圖

防災資訊

村(里)基本資料

• 總人口數：1589人

災害通報單位

*彰化縣災害應變中心
電話：04-7512148
*福興鄉災害應變中心
電話：04-7772066
*外中派出所
電話：04-7792048
*福興消防分隊
電話：04-7792875

緊急聯絡人

*村長：林義山
電話：04-7697672

防災資料網站

*內政部消防署
<https://www.nfa.gov.tw/cht/index.php?>
*彰化縣消防局
<http://www.chfd.gov.tw>
*彰化縣福興鄉公所
<http://town.chcg.gov.tw/fuxing/00home/index7.asp>

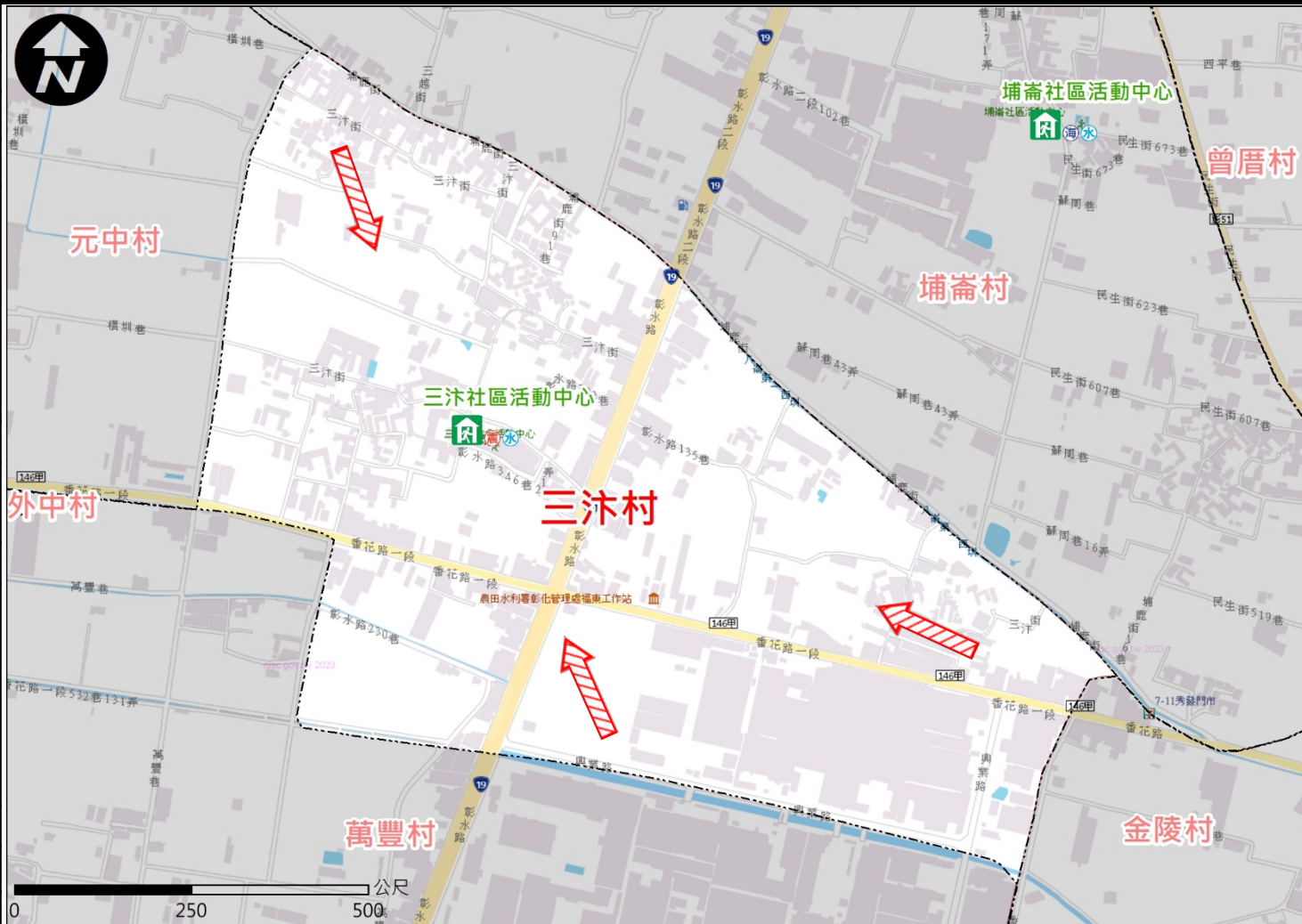
避難原則

前往開放空間或公園避難

避難收容處所

名稱：三汴社區活動中心
地址：彰化縣福興鄉三變村彰水路346巷47號
電話：04-7694969

福興鄉公所112年11月製作



圖例

道路	標示			行政區域
55 國道	建議疏散避難方向	政府機關	醫療院所	村(里)界線
55 快速道路	適用災害類型	警察機關	福利機構	
55 省道	避難收容處所(室內)	119 消防機關	連鎖便利商店	圖資來源： 內政部國土測繪中心
AaBbYyZz 縣(市)道	避難收容處所(室外)	學校機關		

彰化縣福興鄉萬豐村簡易疏散避難圖

防災資訊

村(里)基本資料

- 總人口數：925人

災害通報單位

- *彰化縣災害應變中心
電話：04-7512148
- *福興鄉災害應變中心
電話：04-7772066
- *外中派出所
電話：04-7792048
- *福興消防分隊
電話：04-7792875

緊急聯絡人

- *村長：王美齡
電話：04-7695785

防災資料網站

- *內政部消防署
<https://www.nfa.gov.tw/cht/index.php?>
- *彰化縣消防局
<http://www.chfd.gov.tw>
- *彰化縣福興鄉公所
<http://town.chcg.gov.tw/fuxing/00home/index7.asp>

避難原則

前往開放空間或公園避難

避難收容處所

名稱：三汫社區活動中心
地址：彰化縣福興鄉三變村彰水路346巷47號
電話：04-7694969

福興鄉公所112年11月製作



圖例	道路		標示			行政區域	
		國道		建議疏散避難方向		政府機關	
		快速道路		適用災害類型		警察機關	
		省道		避難收容處所(室內)		消防機關	
	縣(市)道		避難收容處所(室外)		學校機關		
					醫療院所	圖資來源： 內政部國土測繪中心	
					福利機構		

彰化縣福興鄉番婆村簡易疏散避難圖

防災資訊

村(里)基本資料

• 總人口數：2773人

災害通報單位

- *彰化縣災害應變中心
電話：04-7512148
- *福興鄉災害應變中心
電話：04-7772066
- *福興分駐所
電話：04-7775405
- *福興消防分隊
電話：04-7792875

緊急聯絡人

*村長：許信民
電話：04-7763237

防災資料網站

- *內政部消防署
<https://www.nfa.gov.tw/cht/index.php?>
- *彰化縣消防局
<http://www.chfd.gov.tw>
- *彰化縣福興鄉公所
<http://town.chcg.gov.tw/fuxing/00home/index7.asp>

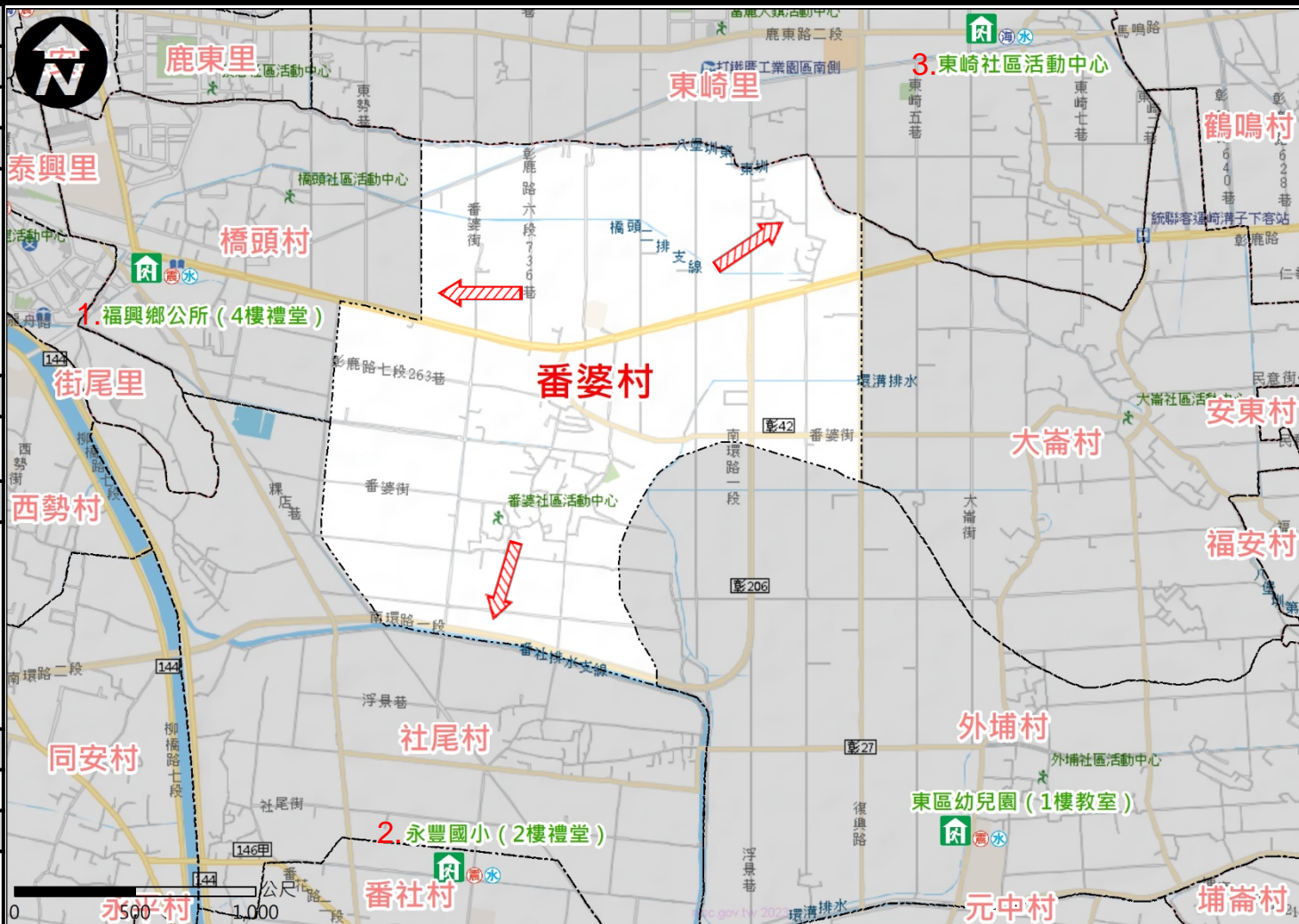
避難原則

前往開放空間或公園避難

避難收容處所

- 1.名稱：福興鄉公所
地址：彰化縣福興鄉橋頭村彰鹿路7段495號
電話：04-7772066
- 2.名稱：永豐國小
地址：彰化縣福興鄉番社7村80號
電話：04-7792748
- 3.名稱：東崎社區活動中心
地址：彰化縣鹿港鎮東崎里東崎七巷1號
電話：0937-746009

福興鄉公所112年11月製作



圖例	道路		標示			行政區域	
		國道		建議疏散避難方向		政府機關	
		快速道路		適用災害類型		警察機關	
		省道		避難收容處所(室內)		消防機關	
	縣(市)道		避難收容處所(室外)		學校機關		
					醫療院所	圖資來源： 內政部國土測繪中心	
					福利機構		
					連鎖便利商店		

彰化縣福興鄉秀厝村簡易疏散避難圖

防災資訊

村(里)基本資料

- 總人口數：3028人

災害通報單位

- *彰化縣災害應變中心
電話：04-7512148
- *福興鄉災害應變中心
電話：04-7772066
- *洪堀派出所
電話：04-7704441
- *福興消防分隊
電話：04-7792875

緊急聯絡人

- *村長：莊春長
電話：04-7709472

防災資料網站

- *內政部消防署
<https://www.nfa.gov.tw/cht/index.php?>
- *彰化縣消防局
<http://www.chfd.gov.tw>
- *彰化縣福興鄉公所
<http://town.chcg.gov.tw/fuxing/00home/index7.asp>

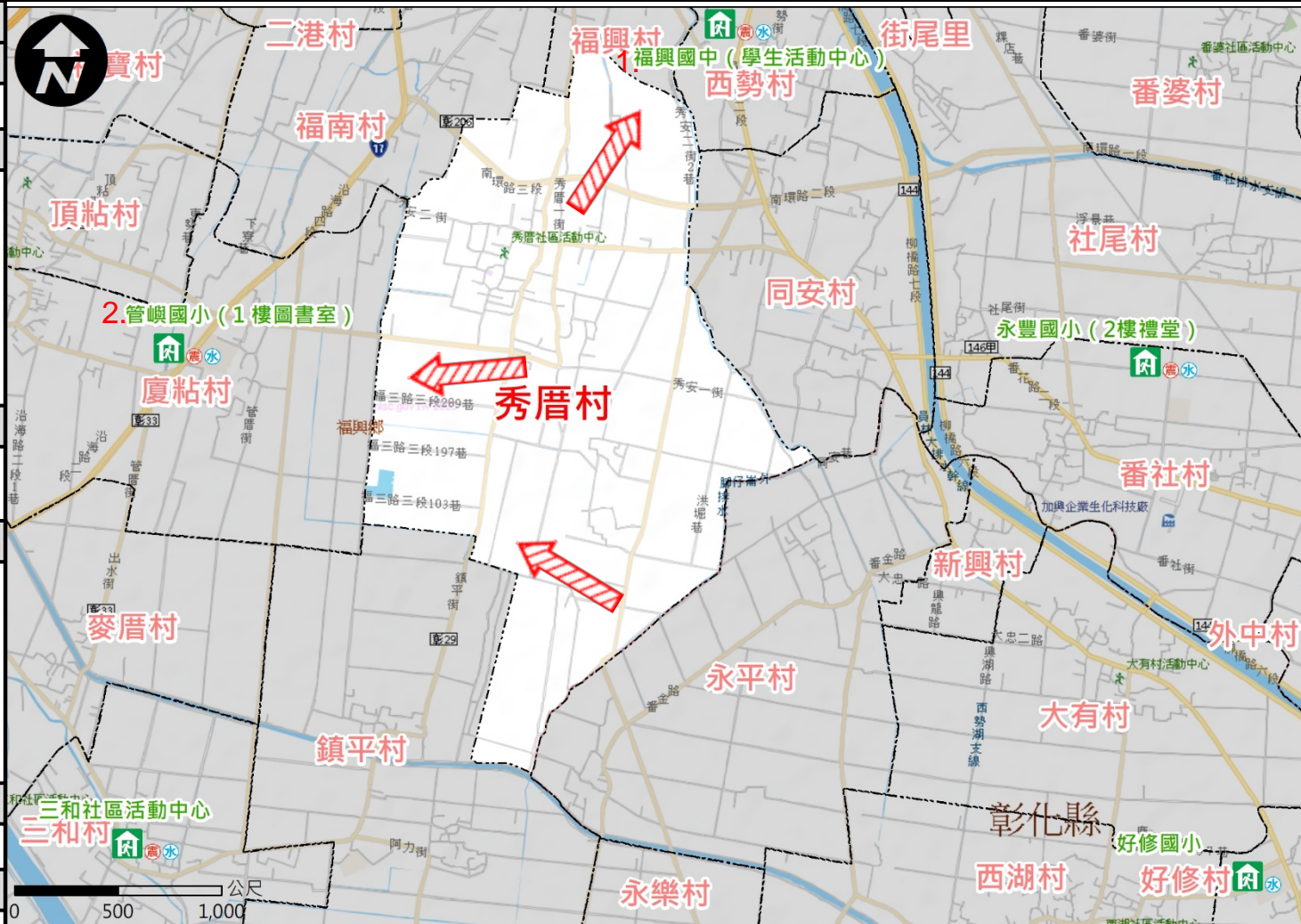
避難原則

前往開放空間或公園避難

避難收容處所

- 名稱：彰化縣福興國中
地址：彰化縣福興鄉員鹿路二段270號
電話：04-7772009
- 名稱：管嶼國小
地址：彰化縣福興鄉沿海路三段100號
電話：04-7702949

福興鄉公所112年12月製作



圖例

道路	標示			行政區域
55 國道		建議疏散避難方向		政府機關
55 快速道路		適用災害類型		警察機關
55 省道		避難收容處所(室內)		消防機關
AaBbYyZz 縣(市)道		避難收容處所(室外)		學校機關
		醫療院所		福利機構
		村(里)界線		連鎖便利商店
				圖資來源： 內政部國土測繪中心

彰化縣福興鄉鎮平村簡易疏散避難圖

防災資訊

村(里)基本資料

- 總人口數：1327人

災害通報單位

- *彰化縣災害應變中心
電話：04-7512148
- *福興鄉災害應變中心
電話：04-7772066
- *洪堀派出所
電話：04-7704441
- *福興消防分隊
電話：04-7792875

緊急聯絡人

- *村長：許誠龍
電話：04-7700538

防災資料網站

- *內政部消防署
<https://www.nfa.gov.tw/cht/index.php?>
- *彰化縣消防局
<http://www.chfd.gov.tw>
- *彰化縣福興鄉公所
<http://town.chcg.gov.tw/fuxing/00home/index7.asp>

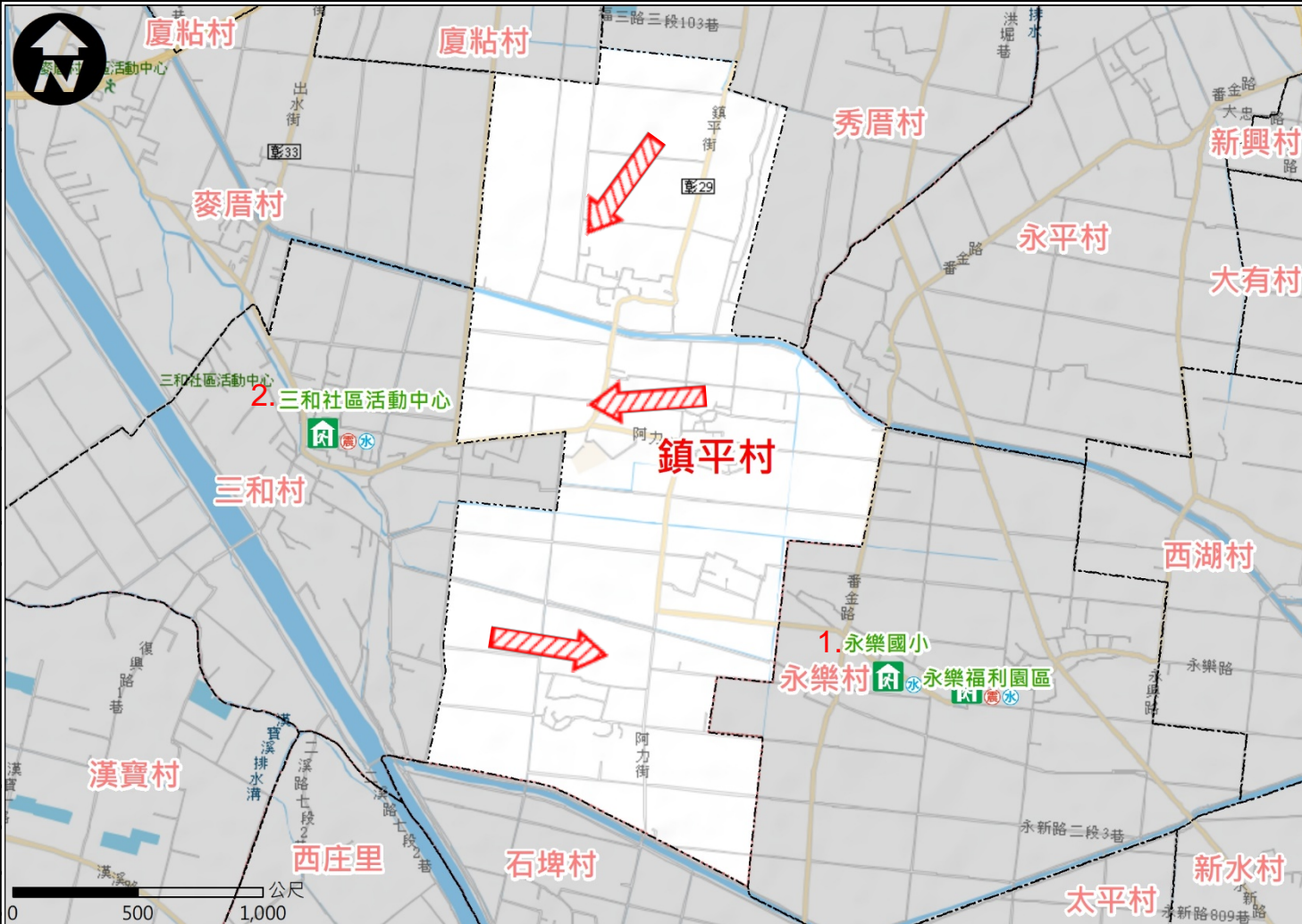
避難原則

前往開放空間或公園避難

避難收容處所

- 名稱：彰化縣永樂國小
地址：埔鹽鄉永樂村永樂路600號
電話：04-8652263
- 名稱：三和社區活動中心
地址：彰化縣福興鄉三和村南興街78號
電話：04-7701177

福興鄉公所112年11月製作



圖例	道路		標示			行政區域		
		國道		建議疏散避難方向		政府機關		村(里)界線
		快速道路		適用災害類型		警察機關		
		省道		避難收容處所(室內)		消防機關		圖資來源： 內政部國土測繪中心
	縣(市)道		避難收容處所(室外)		學校機關	連鎖便利商店		

彰化縣福興鄉三和村簡易疏散避難圖

防災資訊

村(里)基本資料

- 總人口數：1164人

災害通報單位

- *彰化縣災害應變中心
電話：04-7512148
- *福興鄉災害應變中心
電話：04-7772066
- *洪堀派出所
電話：04-7704441
- *福興消防分隊
電話：04-7792875

緊急聯絡人

- *村長：黃于甄
電話：04-7701177

防災資料網站

- *內政部消防署
<https://www.nfa.gov.tw/cht/index.php?>
- *彰化縣消防局
<http://www.chfd.gov.tw>
- *彰化縣福興鄉公所
<http://town.chcg.gov.tw/fuxing/00home/index7.asp>

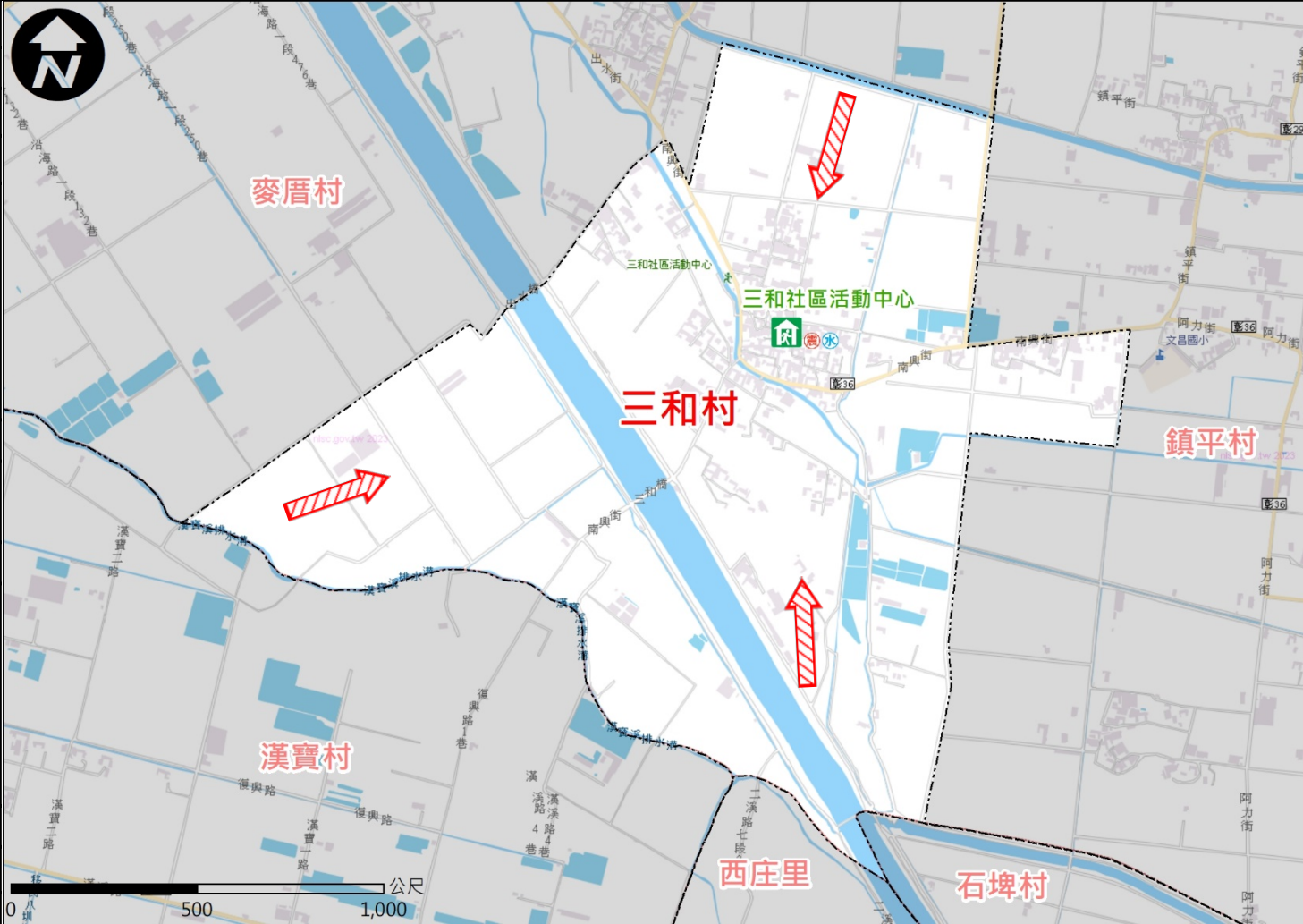
避難原則

前往開放空間或公園避難

避難收容處所

名稱：三和社區活動中心
地址：彰化縣福興鄉三和村南興街78號
電話：04-7701177

福興鄉公所112年11月製作



圖例

道路	標示			行政區域
55 國道	建議疏散避難方向	政府機關	醫療院所	村(里)界線
55 快速道路	適用災害類型	警察機關	福利機構	
55 省道	避難收容處所(室內)	119 消防機關	連鎖便利商店	圖資來源： 內政部國土測繪中心
AaBbYyZz 縣(市)道	避難收容處所(室外)	學校機關		

彰化縣福興鄉麥厝村簡易疏散避難圖

防災資訊

村(里)基本資料

- 總人口數：2472人

災害通報單位

- *彰化縣災害應變中心
電話：04-7512148
- *福興鄉災害應變中心
電話：04-7772066
- *洪堀派出所
電話：04-7704441
- *福興消防分隊
電話：04-7792875

緊急聯絡人

- *村長：梁國忠
電話：04-7702762

防災資料網站

- *內政部消防署
<https://www.nfa.gov.tw/cht/index.php?>
- *彰化縣消防局
<http://www.chfd.gov.tw>
- *彰化縣福興鄉公所
<http://town.chcg.gov.tw/fuxing/00/home/index7.asp>

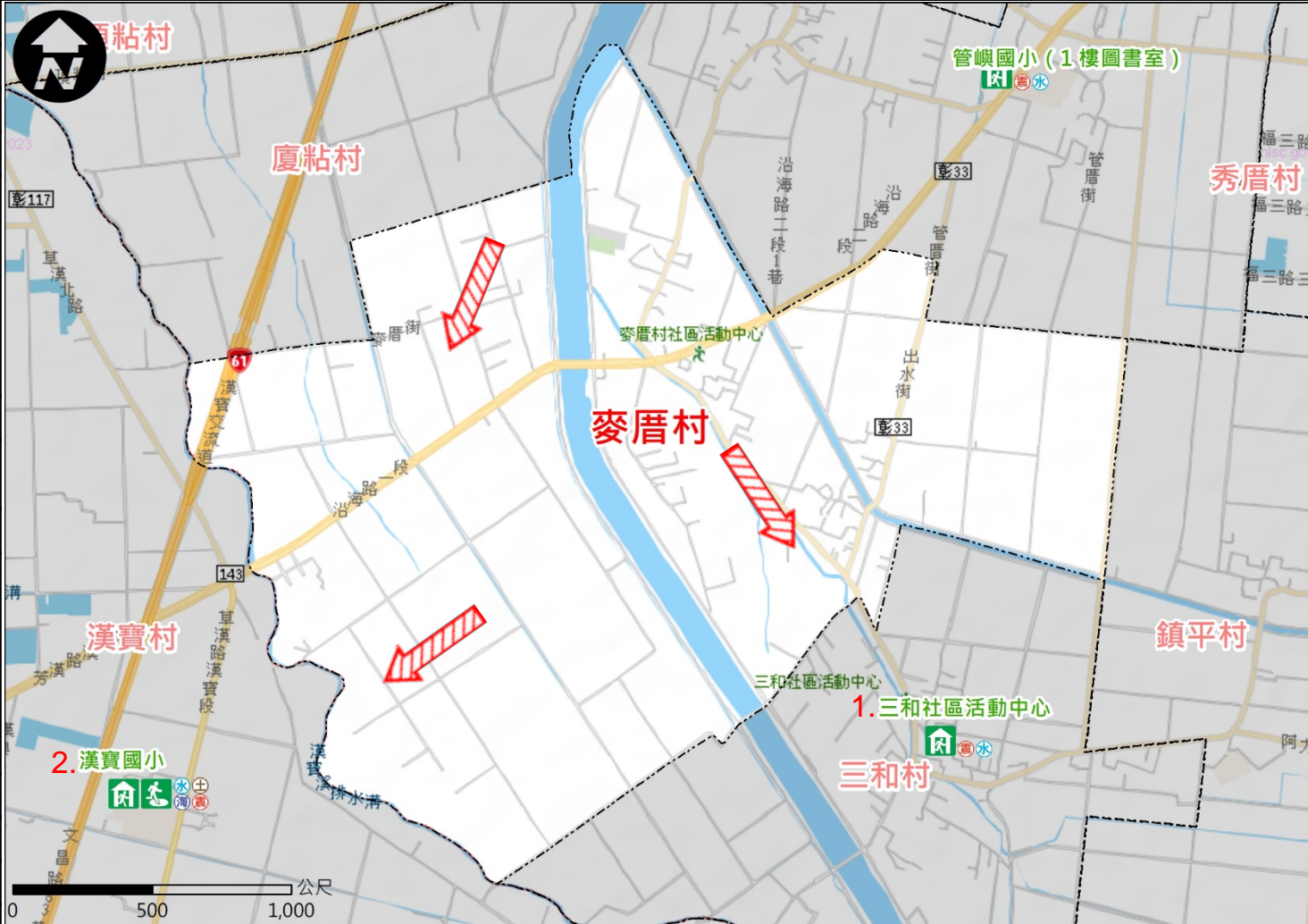
避難原則

前往開放空間或公園避難

避難收容處所

- 名稱：三和社區活動中心
地址：彰化縣福興鄉三和村南興街78號
電話：04-7701177
- 名稱：漢寶國小
地址：彰化縣芳苑鄉漢寶村草漢路漢寶段541號
電話：04-8983589#415

福興鄉公所112年11月製作



圖例

道路	標示			行政區域
國道	建議疏散避難方向	政府機關	醫療院所	村(里)界線
快速道路	適用災害類型	警察機關	福利機構	
省道	避難收容處所(室內)	消防機關	連鎖便利商店	圖資來源： 內政部國土測繪中心
縣(市)道	避難收容處所(室外)	學校機關		

彰化縣福興鄉廈粘村簡易疏散避難圖

防災資訊

村(里)基本資料

- 總人口數：2203人

災害通報單位

- *彰化縣災害應變中心
電話：04-7512148
- *福興鄉災害應變中心
電話：04-7772066
- *洪堀派出所
電話：04-7704441
- *福興消防分隊
電話：04-7792875

緊急聯絡人

- *村長：粘昆在
電話：0925-718388

防災資料網站

- *內政部消防署
<https://www.nfa.gov.tw/cht/index.php?>
- *彰化縣消防局
<http://www.chfd.gov.tw>
- *彰化縣福興鄉公所
<http://town.chcg.gov.tw/fuxing/00/home/index7.asp>

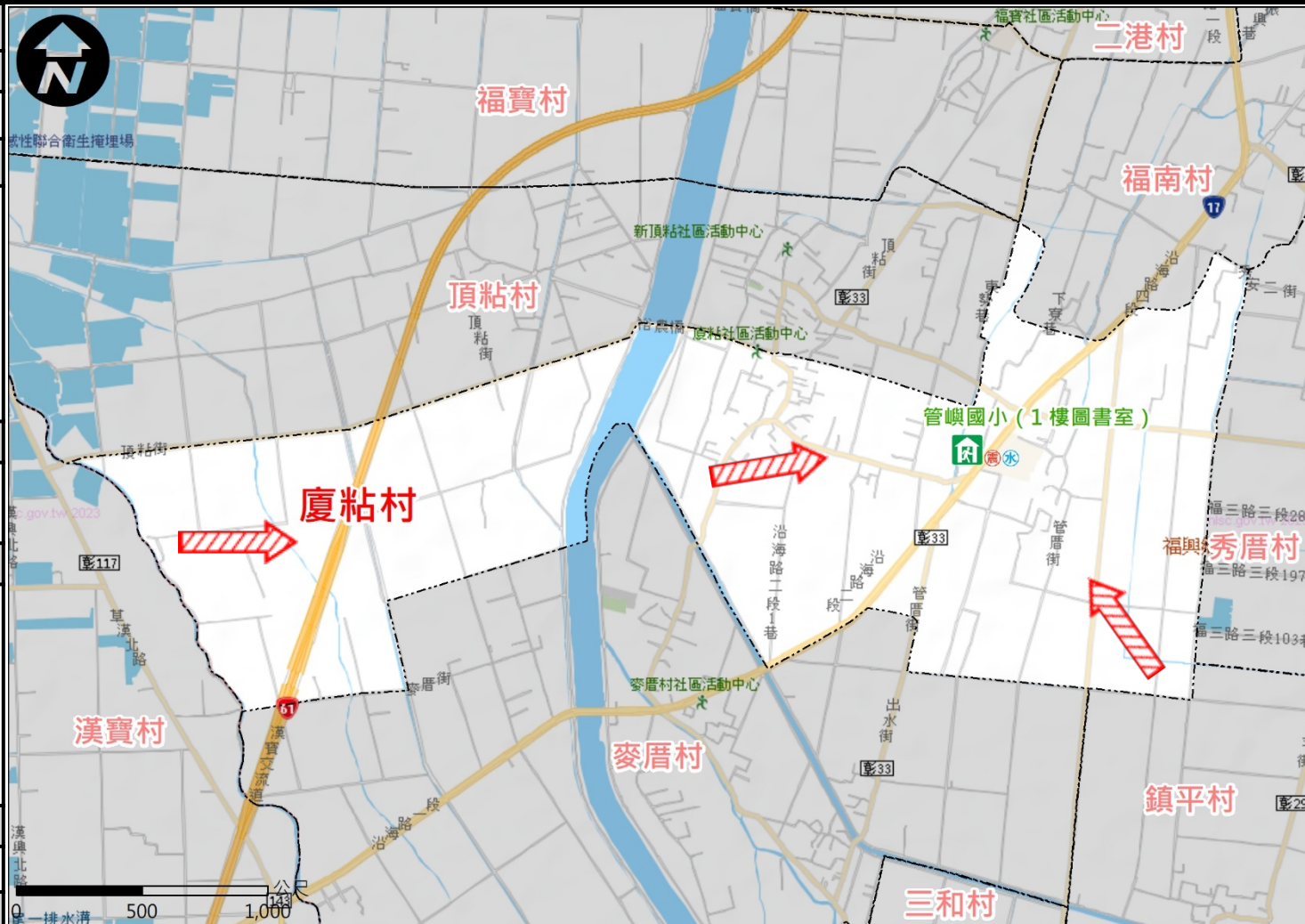
避難原則

前往開放空間或公園避難

避難收容處所

名稱：管嶼國小
地址：彰化縣福興鄉沿海路三段100號
電話：04-7702949

福興鄉公所112年11月製作



圖例

道路	標示		行政區域
55 國道	建議疏散避難方向	政府機關	村(里)界線
55 快速道路	適用災害類型	警察機關	
55 省道	避難收容處所(室內)	消防機關	圖資來源： 內政部國土測繪中心
AaBbYyZz 縣(市)道	避難收容處所(室外)	學校機關	
		醫療院所	福利機構
		連鎖便利商店	

彰化縣福興鄉頂粘村簡易疏散避難圖

防災資訊

村(里)基本資料

- 總人口數：2706人

災害通報單位

- *彰化縣災害應變中心
電話：04-7512148
- *福興鄉災害應變中心
電話：04-7772066
- *洪堀派出所
電話：04-7704441
- *福興消防分隊
電話：04-7792875

緊急聯絡人

- *村長：粘財本
電話：04-7707890

防災資料網站

- *內政部消防署
<https://www.nfa.gov.tw/cht/index.php?>
- *彰化縣消防局
<http://www.chfd.gov.tw>
- *彰化縣福興鄉公所
<http://town.chcg.gov.tw/fuxing/00home/index7.asp>

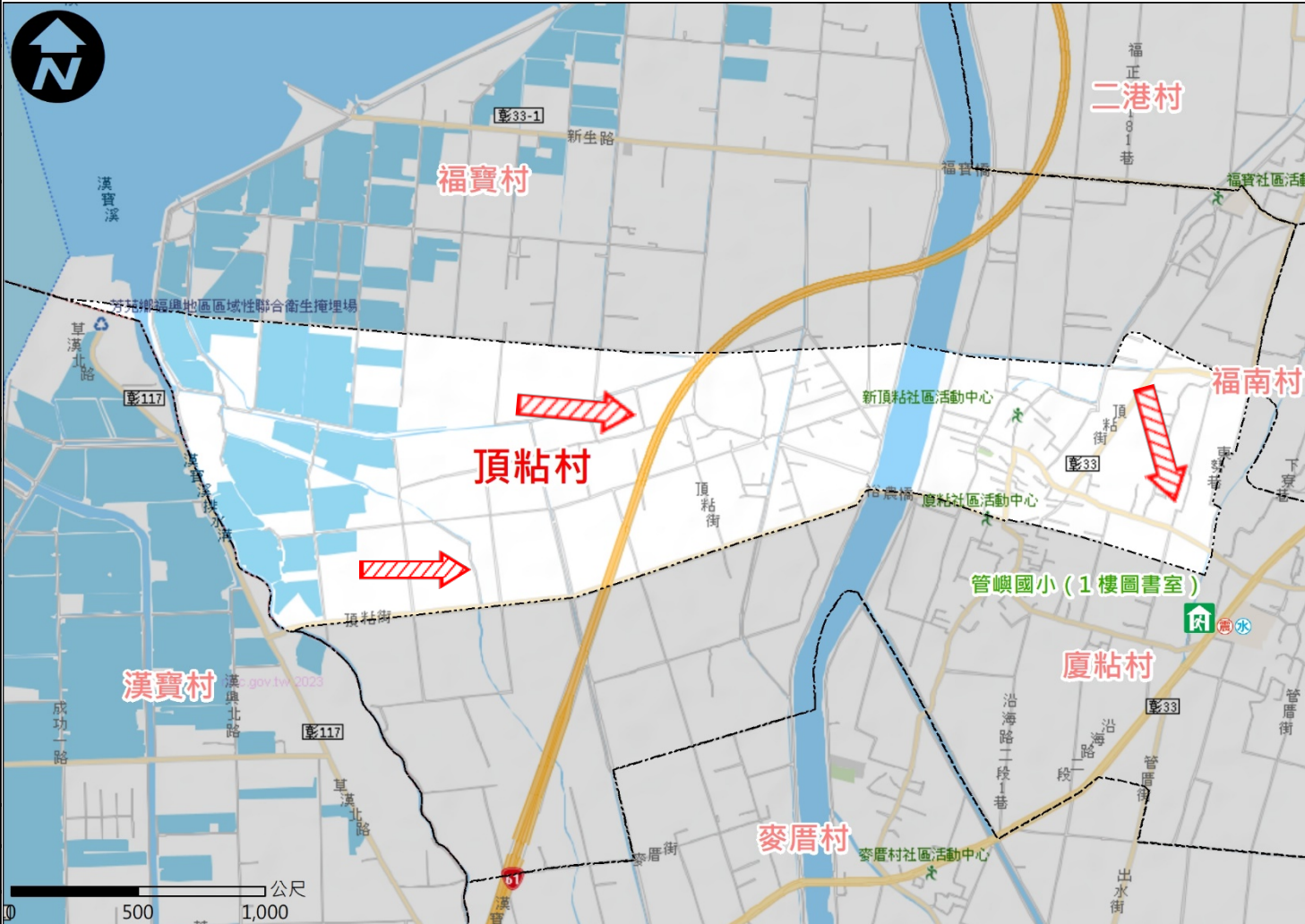
避難原則

前往開放空間或公園避難

避難收容處所

名稱：管嶼國小
地址：彰化縣福興鄉沿海路三段100號
電話：04-7702949

福興鄉公所112年11月製作



圖例	道路		標示				行政區域			
		國道		建議疏散避難方向		政府機關		醫療院所		村(里)界線
		快速道路		適用災害類型		警察機關		福利機構		
		省道		避難收容處所(室內)		消防機關			圖資來源： 內政部國土測繪中心	
		縣(市)道		避難收容處所(室外)		學校機關		連鎖便利商店		

彰化縣福興鄉福寶村簡易疏散避難圖

防災資訊

村(里)基本資料

- 總人口數：1444人

災害通報單位

- *彰化縣災害應變中心
電話：04-7512148
- *福興鄉災害應變中心
電話：04-7772066
- *洪堀派出所
電話：04-7704441
- *福興消防分隊
電話：04-7792875

緊急聯絡人

- *村長：黃耀輝
電話：04-7801206

防災資料網站

- *內政部消防署
<https://www.nfa.gov.tw/cht/index.php?>
- *彰化縣消防局
<http://www.chfd.gov.tw>
- *彰化縣福興鄉公所
<http://town.chcg.gov.tw/fuxing/00home/index7.asp>

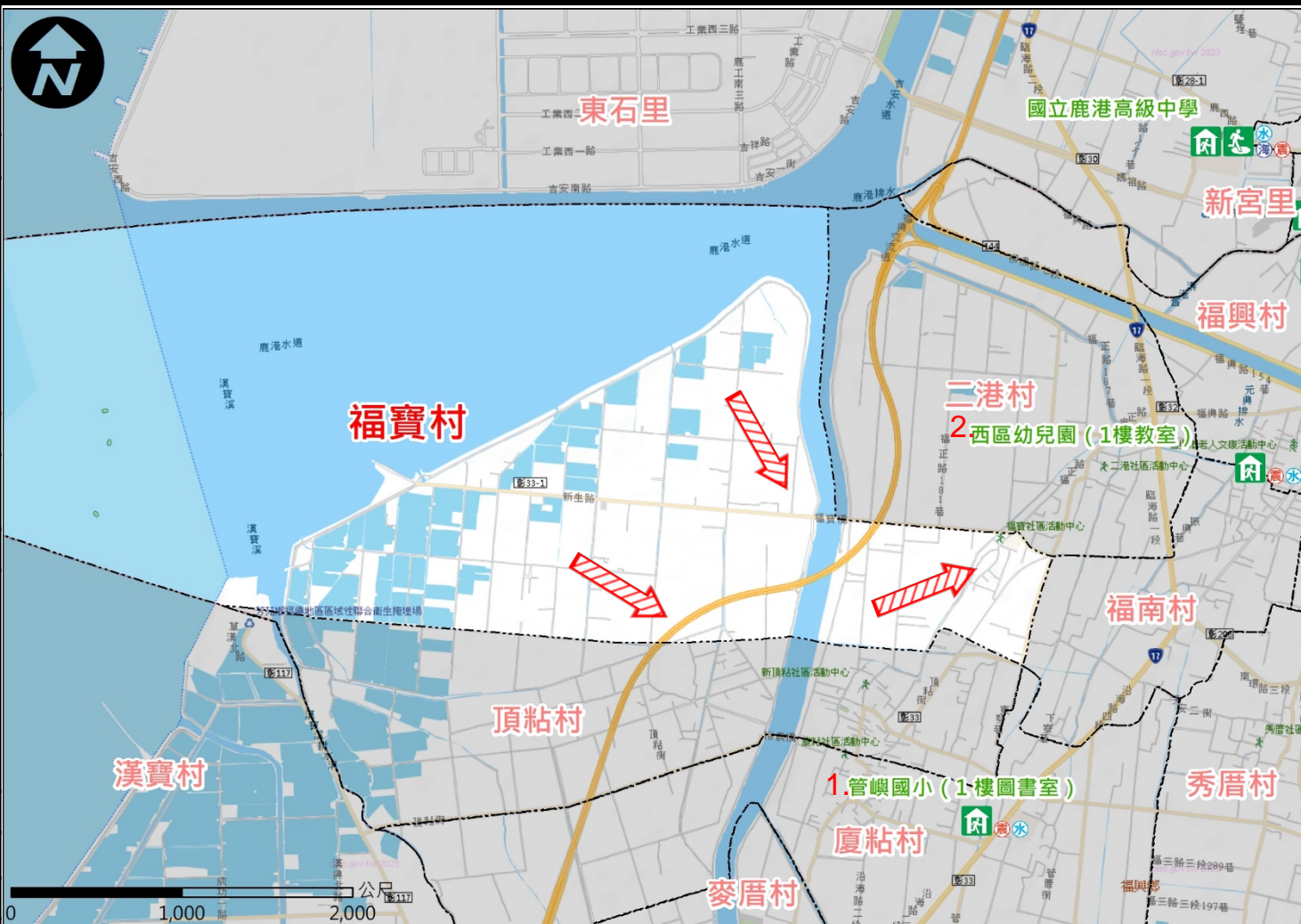
避難原則

前往開放空間或公園避難

避難收容處所

- 名稱：管嶼國小
地址：彰化縣福興鄉沿海路三段100號
電話：04-7702949
- 名稱：西區幼兒園
地址：彰化縣福興鄉福興村福興路51巷12號
電話：04-7792045

福興鄉公所112年11月製作



圖例	道路		標示				行政區域	
		國道		建議疏散避難方向		政府機關		醫療院所
		快速道路		適用災害類型		警察機關		福利機構
		省道		避難收容處所(室內)		消防機關		連鎖便利商店
	縣(市)道		避難收容處所(室外)		學校機關		圖資來源： 內政部國土測繪中心	

村(里)界線

彰化縣福興鄉二港村簡易疏散避難圖

防災資訊

村(里)基本資料

- 總人口數：1451人

災害通報單位

- *彰化縣災害應變中心
電話：04-7512148
- *福興鄉災害應變中心
電話：04-7772066
- *洪堀派出所
電話：04-7704441
- *福興消防分隊
電話：04-7792875

緊急聯絡人

- *村長：黃炳春
電話：04-7708950

防災資料網站

- *內政部消防署
<https://www.nfa.gov.tw/cht/index.php?>
- *彰化縣消防局
<http://www.chfd.gov.tw>
- *彰化縣福興鄉公所
<http://town.chcg.gov.tw/fuxing/00/home/index7.asp>

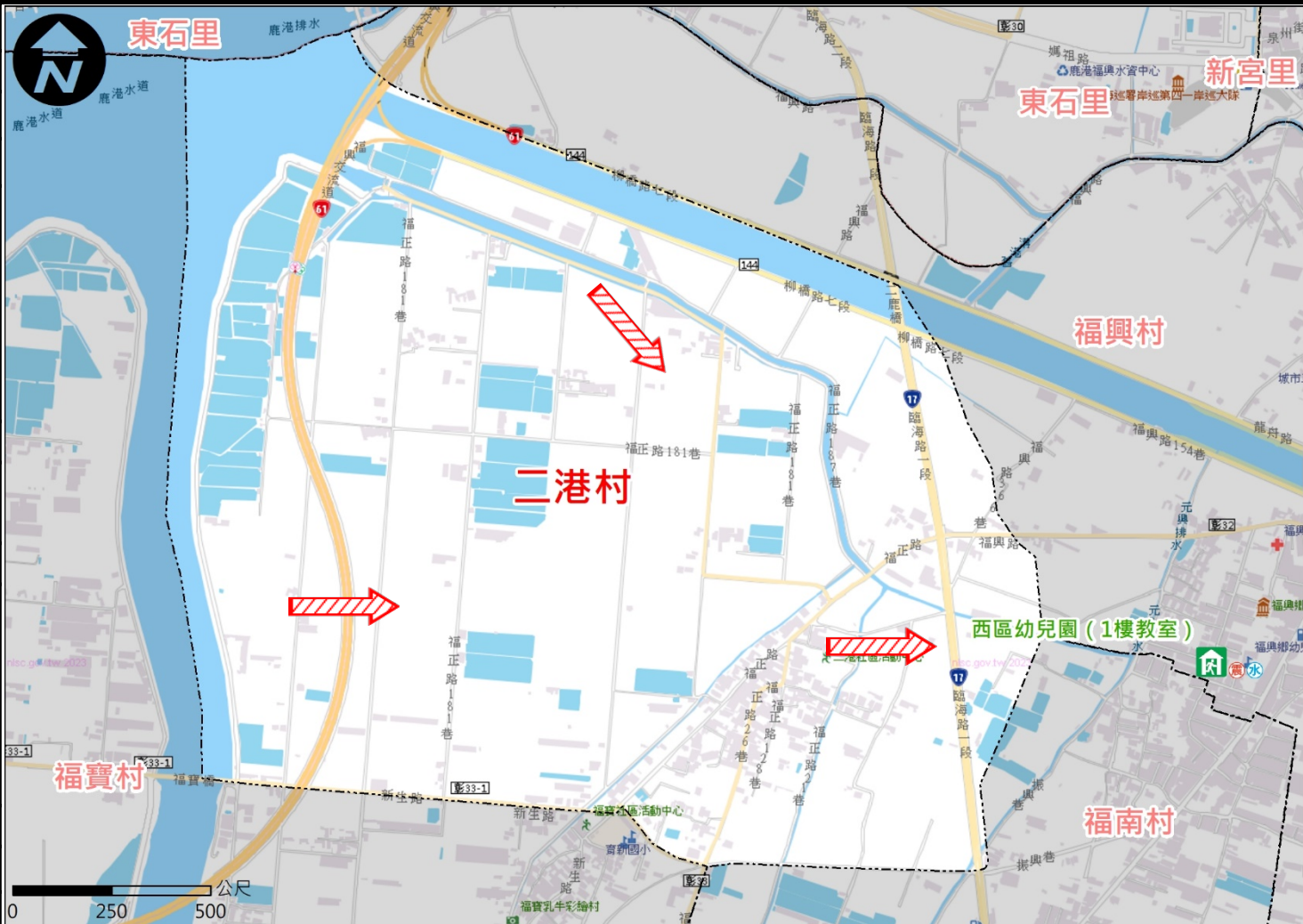
避難原則

前往開放空間或公園避難

避難收容處所

名稱：西區幼兒園
地址：彰化縣福興鄉福興村
福興路51巷12號
電話：04-7792045

福興鄉公所112年11月製作

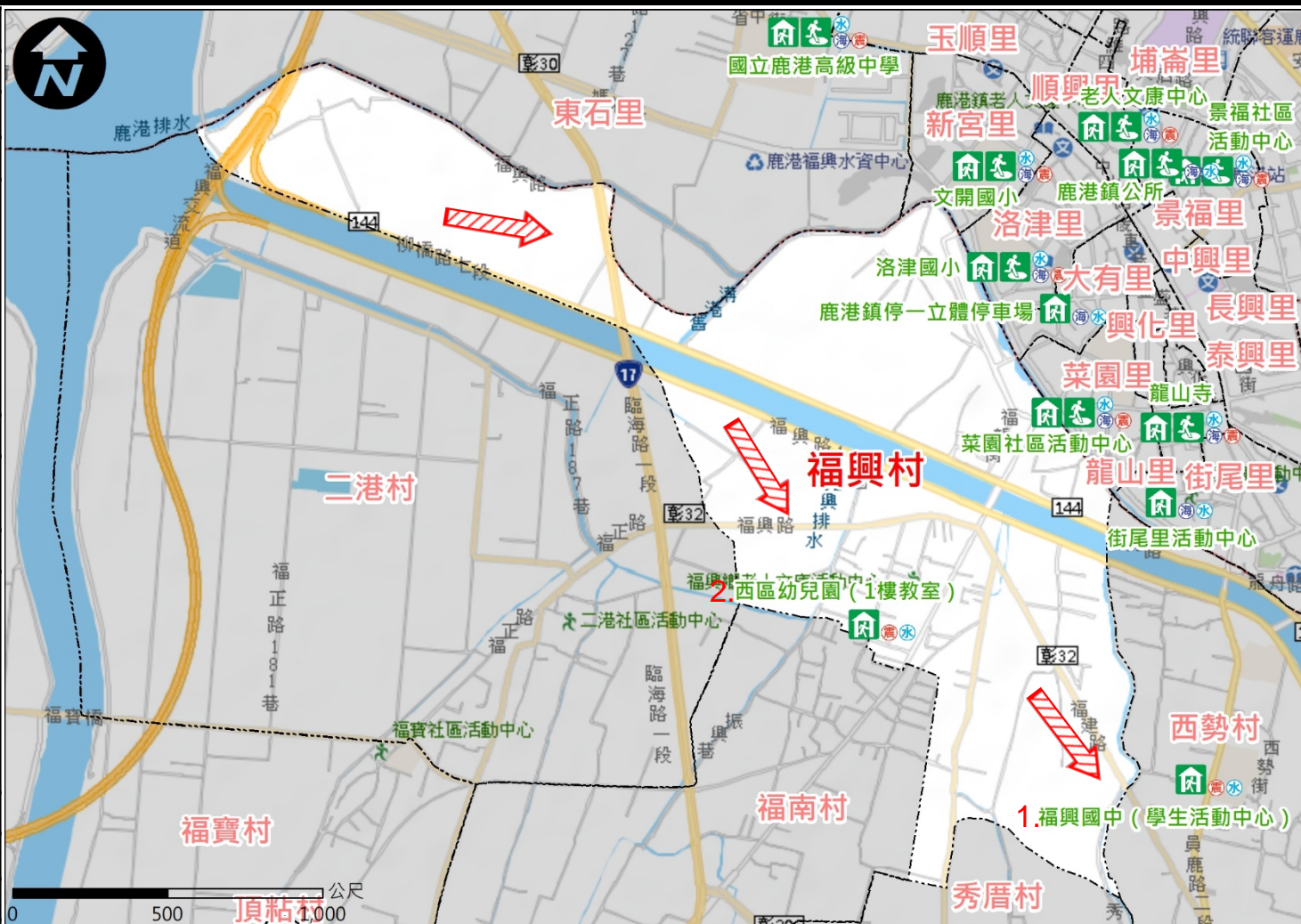


圖例	道路		標示			行政區域	
		國道		建議疏散避難方向		政府機關	
		快速道路		適用災害類型		警察機關	
		省道		避難收容處所(室內)		消防機關	圖資來源： 內政部國土測繪中心
	縣(市)道		避難收容處所(室外)		學校機關		

- 醫療院所
- 福利機構
- 連鎖便利商店

彰化縣福興鄉福興村簡易疏散避難圖

防災資訊
村(里)基本資料
• 總人口數：4142人
災害通報單位
*彰化縣災害應變中心 電話：04-7512148
*福興鄉災害應變中心 電話：04-7772066
*福興分駐所 電話：04-7775405
*福興消防分隊 電話：04-7792875
緊急聯絡人
*村長：林建志 電話：04-7764366
防災資料網站
*內政部消防署 https://www.nfa.gov.tw/cht/index.php?
*彰化縣消防局 http://www.chfd.gov.tw
*彰化縣福興鄉公所 http://town.chcg.gov.tw/fuxing/00home/index7.asp
避難原則
前往開放空間或公園避難
避難收容處所



1.名稱：福興國中 地址：彰化縣福興鄉員鹿路二段270號 電話：04-7772009
2.1.名稱：西區幼兒園 地址：彰化縣福興鄉福興村福興路51巷12號 電話：04-7792045
福興鄉公所112年11月製作

圖例	道路		標示				行政區域	
		國道		建議疏散避難方向		政府機關		醫療院所
		快速道路		適用災害類型		警察機關		福利機構
		省道		避難收容處所(室內)		消防機關		連鎖便利商店
	縣(市)道		避難收容處所(室外)		學校機關		圖資來源： 內政部國土測繪中心	

彰化縣福興鄉福南村簡易疏散避難圖

防災資訊

村(里)基本資料

- 總人口數：2997人

災害通報單位

- *彰化縣災害應變中心
電話：04-7512148
- *福興鄉災害應變中心
電話：04-7772066
- *福興分駐所
電話：04-7775405
- *福興消防分隊
電話：04-7792875

緊急聯絡人

- *村長：洪旭峯
電話：04-7786946

防災資料網站

- *內政部消防署
<https://www.nfa.gov.tw/cht/index.php?>
- *彰化縣消防局
<http://www.chfd.gov.tw>
- *彰化縣福興鄉公所
<http://town.chcg.gov.tw/fuxing/00home/index7.asp>

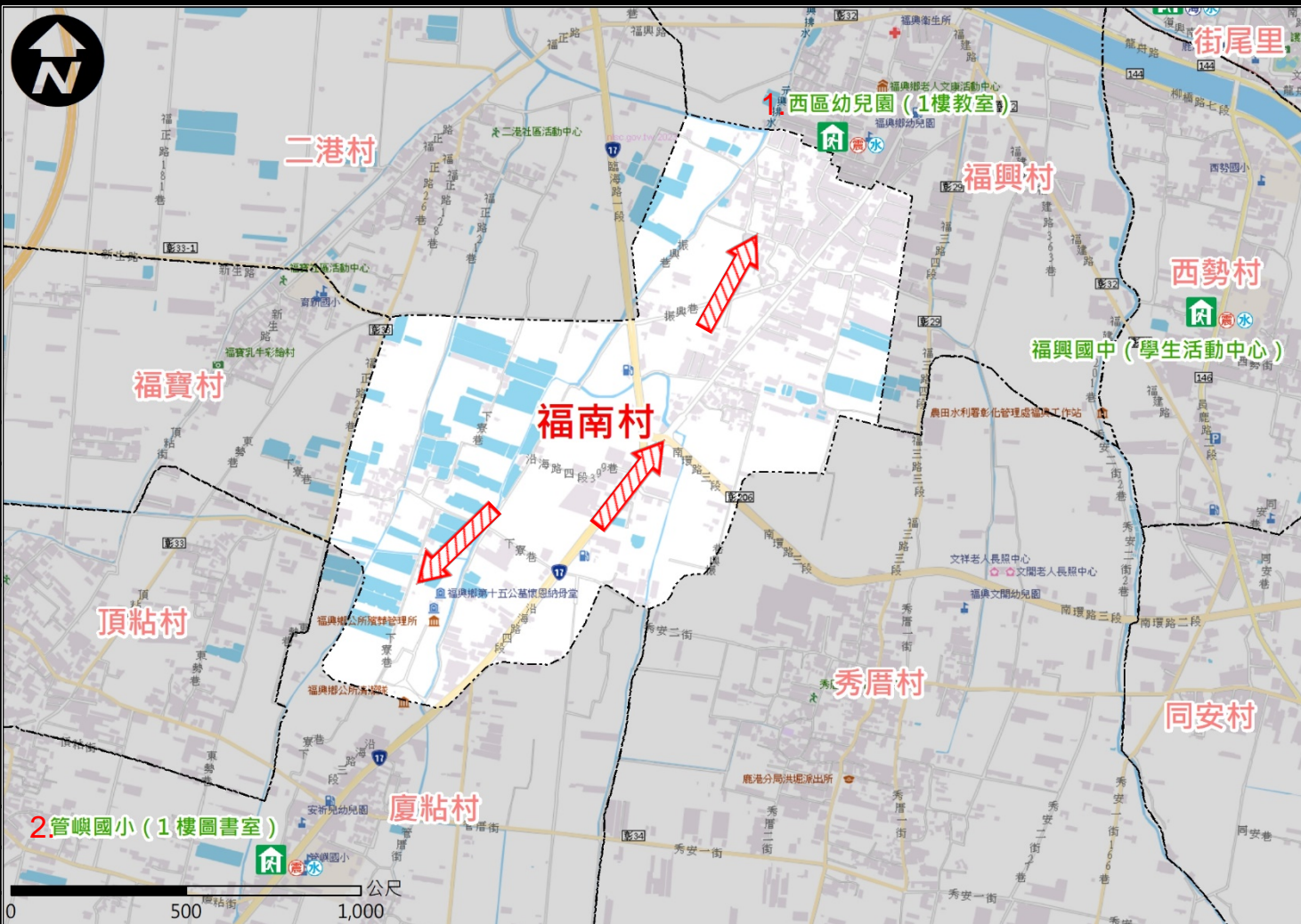
避難原則

前往開放空間或公園避難

避難收容處所

- 名稱：西區幼兒園
地址：彰化縣福興鄉福興村福興路51巷12號
電話：04-7792045
- 名稱：管嶼國小
地址：彰化縣福興鄉沿海路三段100號
電話：04-7702949

福興鄉公所112年11月製作



圖例	道路		標示			行政區域	
		國道		建議疏散避難方向		政府機關	
		快速道路		適用災害類型		警察機關	
		省道		避難收容處所(室內)		消防機關	圖資來源： 內政部國土測繪中心
	縣(市)道		避難收容處所(室外)		學校機關		



彰化縣福興鄉同安村簡易疏散避難圖

防災資訊

村(里)基本資料

- 總人口數：2726人

災害通報單位

- *彰化縣災害應變中心
電話：04-7512148
- *福興鄉災害應變中心
電話：04-7772066
- *福興分駐所
電話：04-7775405
- *福興消防分隊
電話：04-7792875

緊急聯絡人

- *村長：卓鈺蒼
電話：04-7773611

防災資料網站

- *內政部消防署
<https://www.nfa.gov.tw/cht/index.php?>
- *彰化縣消防局
<http://www.chfd.gov.tw>
- *彰化縣福興鄉公所
<http://town.chcg.gov.tw/fuxing/00/home/index7.asp>

避難原則

前往開放空間或公園避難

避難收容處所

- 名稱：福興國中
地址：彰化縣福興鄉員鹿路二段270號
電話：04-7772009
- 名稱：永豐國小
地址：彰化縣福興鄉番社7村80號
電話：04-7792748

福興鄉公所112年11月製作



圖例	道路		標示				行政區域	
		國道		建議疏散避難方向		政府機關		村(里)界線
		快速道路		適用災害類型		警察機關		
		省道		避難收容處所(室內)		消防機關		連鎖便利商店
	縣(市)道		避難收容處所(室外)		學校機關	圖資來源： 內政部國土測繪中心		

彰化縣福興鄉西勢村簡易疏散避難圖

防災資訊

村(里)基本資料

• 總人口數：2233人

災害通報單位

*彰化縣災害應變中心

電話：04-7512148

*福興鄉災害應變中心

電話：04-7772066

*福興分駐所

電話：04-7775405

*福興消防分隊

電話：04-7792875

緊急聯絡人

*村長：陳琬美

電話：04-7762102

防災資料網站

*內政部消防署

<https://www.nfa.gov.tw/cht/index.php?>

*彰化縣消防局

<http://www.chfd.gov.tw>

*彰化縣福興鄉公所

<http://town.chcg.gov.tw/fuxing/00home/index7.asp>

避難原則

前往開放空間或公園避難

避難收容處所

名稱：福興國中

地址：彰化縣福興鄉員鹿路二段270號

電話：04-7772009

福興鄉公所112年11月製作



圖例

道路

	國道
	快速道路
	省道
	縣(市)道

標示

	建議疏散避難方向		政府機關
	適用災害類型		警察機關
	避難收容處所(室內)		消防機關
	避難收容處所(室外)		學校機關

行政區域

	醫療院所		村(里)界線
	福利機構		
	連鎖便利商店	圖資來源： 內政部國土測繪中心	